

# Reklamní plocha č.: **FM13**

**bulawa**  
reklamní agentura

Město: **Třinec-Oldřichovice**

Okres: **Frýdek-Místek**

Kraj: **Moravskoslezský**

Stát: **Česká republika**

Umístění: **silnice I. třídy, vjezd do Třince**

Směr: **Třinec, Jablunkov, Slovensko**

Rozměr: **5,0 x 2,5 m**

GPS: **49.6648433N, 18.6390083E**

## Umístění panelu

- centrum
- okrajová čtvrť
- obchodní čtvrť
- průmyslová čtvrť
- obytná čtvrť

## Komunikace

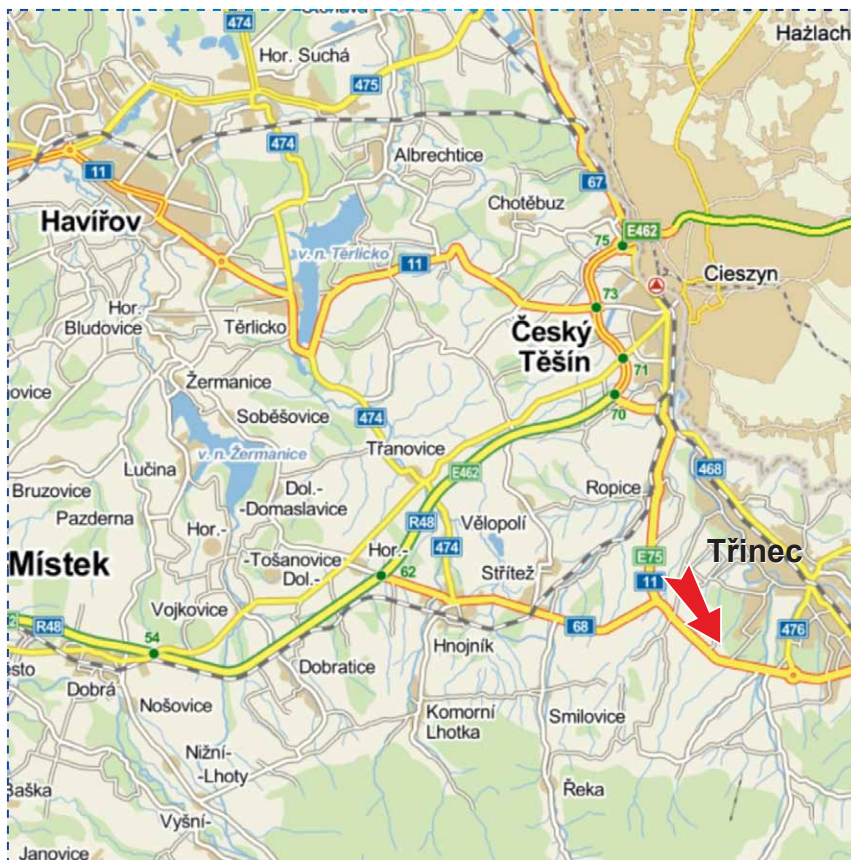

- dálnice
- silnice I. třídy
- silnice ostatní
- ulice
- parkoviště
- pěší zóna
- křižovatka

## Okolí panelu

- MHD
- nádraží ČD, ČSAD
- pošta
- PNS
- kulturní zařízení
- sportovní zařízení
- zdravotnické zařízení
- obchody
- obchodní dům
- supermarket
- čerpací stanice
- škola ZŠ, SŠ, VŠ
- banka
- restaurace
- hotel

## Viditelnost

- do 20 m
- 20 - 50 m
- 50 - 100 m
- přes 100 m
- vlastní osvětlení



# Reklamní plocha č.: **FM14**

**bulawa**  
reklamní agentura

Město: **Třinec-Oldřichovice**

Okres: **Frýdek-Místek**

Kraj: **Moravskoslezský**

Stát: **Česká republika**

Umístění: **silnice I. třídy, vjezd do Třince**

Směr: **Třinec, Jablunkov, Slovensko**

Rozměr: **5,0 x 2,5 m**

GPS: **49.6648433N, 18.6390083E**

## Umístění panelu

- centrum
- okrajová čtvrť
- obchodní čtvrť
- průmyslová čtvrť
- obytná čtvrť

## Komunikace

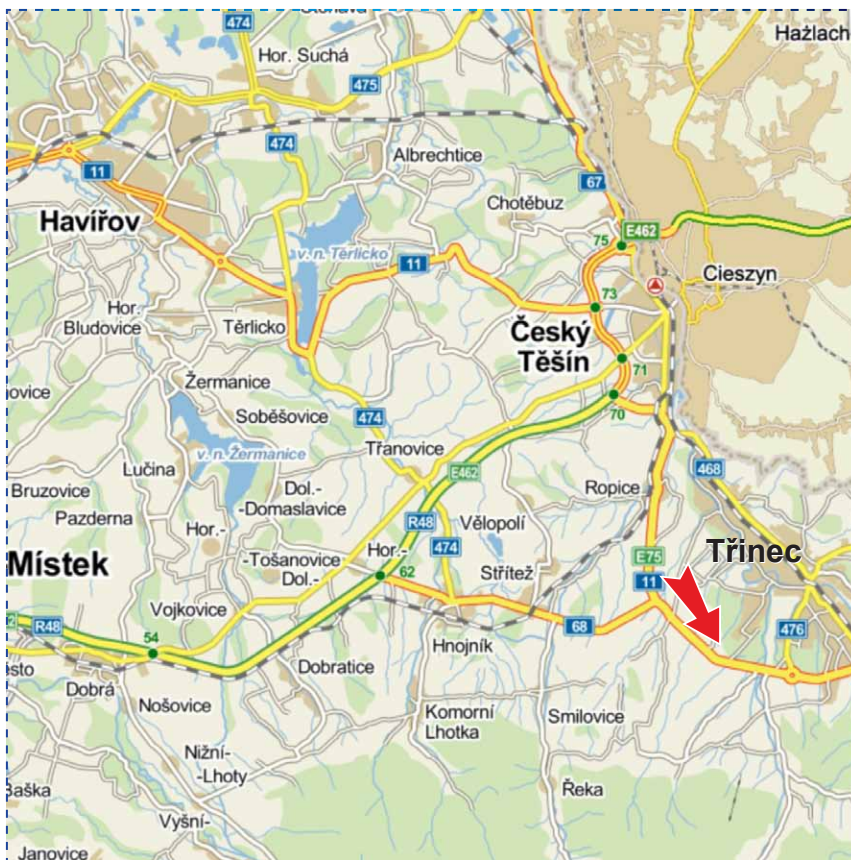

- dálnice
- silnice I. třídy
- silnice ostatní
- ulice
- parkoviště
- pěší zóna
- křižovatka

## Okolí panelu

- MHD
- nádraží ČD, ČSAD
- pošta
- PNS
- kulturní zařízení
- sportovní zařízení
- zdravotnické zařízení
- obchody
- obchodní dům
- supermarket
- čerpací stanice
- škola ZŠ, SŠ, VŠ
- banka
- restaurace
- hotel

## Viditelnost

- do 20 m
- 20 - 50 m
- 50 - 100 m
- přes 100 m
- vlastní osvětlení



Reklamní plocha č.: **FM21**

**bulawa**  
reklamní agentura

Město: **Třinec-Oldřichovice**

Okres: **Frýdek-Místek**

Kraj: **Moravskoslezský**

Stát: **Česká republika**

Umístění: **silnice I. třídy, vjezd do Třince**

Směr: **Frýdek-Místek, Č. Těšín, Havířov, Ostrava**

Rozměr: **5,0 x 2,5 m**

GPS: **49.6648433N, 18.6390083E**

### Umístění panelu

- centrum
- okrajová čtvrť
- obchodní čtvrť
- průmyslová čtvrť
- obytná čtvrť

### Komunikace

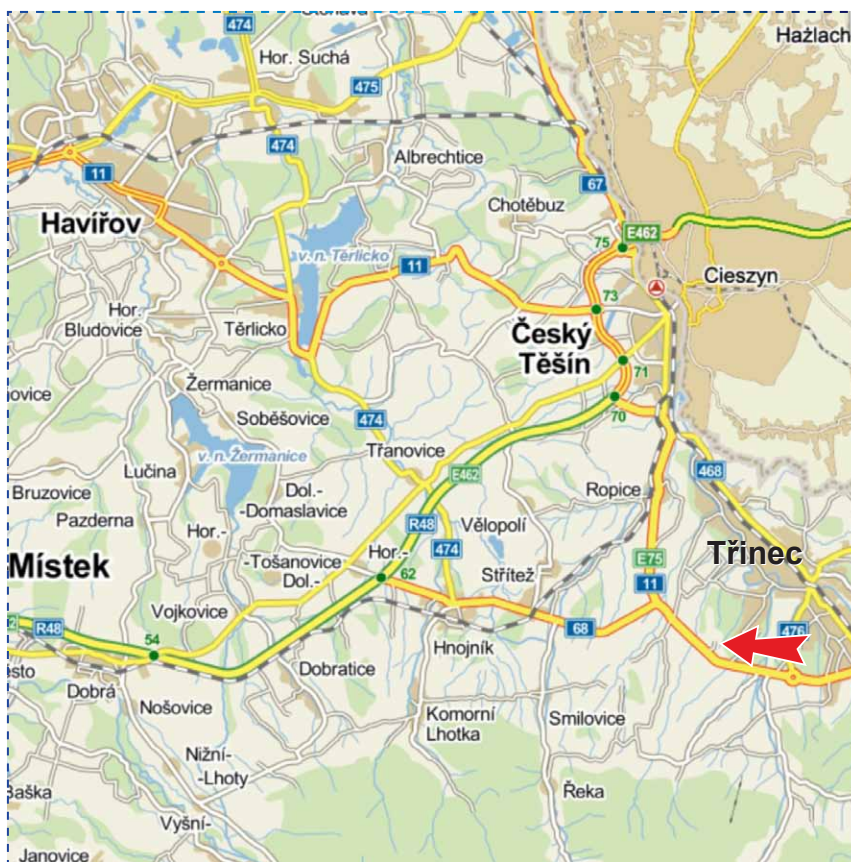

- dálnice
- silnice I. třídy
- silnice ostatní
- ulice
- parkoviště
- pěší zóna
- křižovatka

### Okolí panelu

- MHD
- nádraží ČD, ČSAD
- pošta
- PNS
- kulturní zařízení
- sportovní zařízení
- zdravotnické zařízení
- obchody
- obchodní dům
- supermarket
- čerpací stanice
- škola ZŠ, SŠ, VŠ
- banka
- restaurace
- hotel

### Viditelnost

- do 20 m
- 20 - 50 m
- 50 - 100 m
- přes 100 m
- vlastní osvětlení



Reklamní plocha č.: **FM23**

Město: **Třinec-Nebory**  
Okres: **Frýdek-Místek**  
Kraj: **Moravskoslezský**  
Stát: **Česká republika**

Umístění: **silnice I. třídy, výjezd z Třince**  
Směr: **Frýdek-Místek, Havířov, Ostrava**  
Rozměr: **5,0 x 2,5 m**  
GPS: **49.6705200N, 18.6264181E**

### Umístění panelu

- centrum
- okrajová čtvrť
- obchodní čtvrť
- průmyslová čtvrť
- obytná čtvrť

### Komunikace

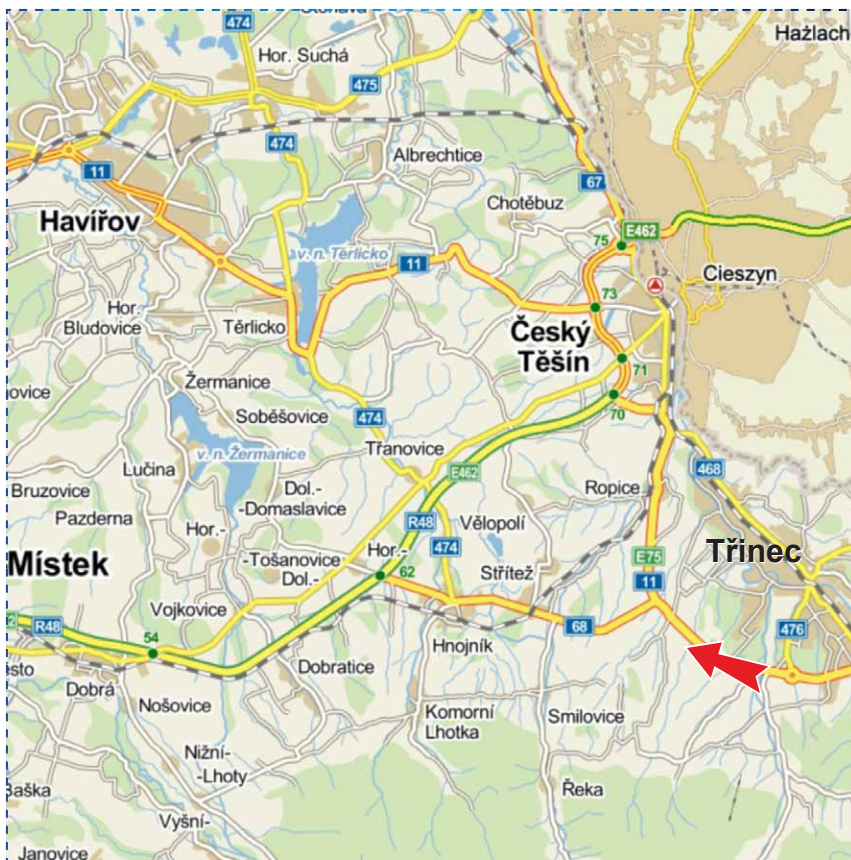
- dálnice
- silnice I. třídy
- silnice ostatní
- ulice
- parkoviště
- pěší zóna
- křižovatka

### Okolí panelu

- MHD
- nádraží ČD, ČSAD
- pošta
- PNS
- kulturní zařízení
- sportovní zařízení
- zdravotnické zařízení
- obchody
- obchodní dům
- supermarket
- čerpací stanice
- škola ZŠ, SŠ, VŠ
- banka
- restaurace
- hotel

### Viditelnost

- do 20 m
- 20 - 50 m
- 50 - 100 m
- přes 100 m
- vlastní osvětlení



Reklamní plocha č.: **FM25**

Město: **Třinec-Oldřichovice**

Okres: **Frýdek-Místek**

Kraj: **Moravskoslezský**

Stát: **Česká republika**

Umístění: **silnice I. třídy, vjezd do Třince**

Směr: **Třinec, Jablunkov, Slovensko**

Rozměr: **7,0 x 3,5 m**

GPS: **49.6626036N, 18.6513306E**

### Umístění panelu

- centrum
- okrajová čtvrť
- obchodní čtvrť
- průmyslová čtvrť
- obytná čtvrť

### Komunikace

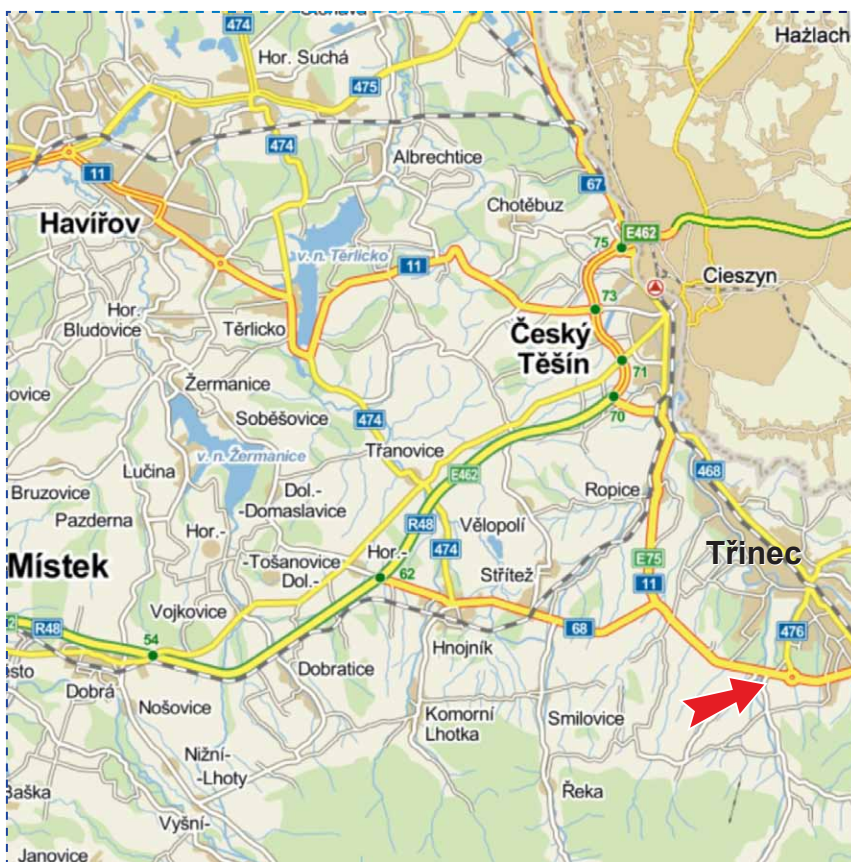
- dálnice
- silnice I. třídy
- silnice ostatní
- ulice
- parkoviště
- pěší zóna
- křižovatka

### Okolí panelu

- MHD
- nádraží ČD, ČSAD
- pošta
- PNS
- kulturní zařízení
- sportovní zařízení
- zdravotnické zařízení
- obchody
- obchodní dům
- supermarket
- čerpací stanice
- škola ZŠ, SŠ, VŠ
- banka
- restaurace
- hotel

### Viditelnost

- do 20 m
- 20 - 50 m
- 50 - 100 m
- přes 100 m
- vlastní osvětlení



# Reklamní plocha č.: **FM26**

Město: **Třinec-Oldřichovice**

Okres: **Frýdek-Místek**

Kraj: **Moravskoslezský**

Stát: **Česká republika**

Umístění: **silnice I. třídy, vjezd do Třince**

Směr: **Český Těšín, Havířov, Frýdek-Místek, Ostrava**

Rozměr: **5,9 x 1,9 m**

GPS: **49.6626036N, 18.6513306E**

## Umístění panelu

- centrum
- okrajová čtvrť
- obchodní čtvrť
- průmyslová čtvrť
- obytná čtvrť

## Komunikace

- dálnice
- silnice I. třídy
- silnice ostatní
- ulice
- parkoviště
- pěší zóna
- křižovatka

## Okolí panelu

- MHD
- nádraží ČD, ČSAD
- pošta
- PNS
- kulturní zařízení
- sportovní zařízení
- zdravotnické zařízení
- obchody
- obchodní dům
- supermarket
- čerpací stanice
- škola ZŠ, SŠ, VŠ
- banka
- restaurace
- hotel

## Viditelnost

- do 20 m
- 20 - 50 m
- 50 - 100 m
- přes 100 m
- vlastní osvětlení

