

Reklamní plocha č.: **SK03**

**bulawa**  
reklamní agentura

Město: **Vendryně**  
Okres: **Frýdek-Místek**  
Kraj: **Moravskoslezský**  
Stát: **Česká republika**

Umístění: **vjezd do centra města Třince**  
Směr: **Třinec, Český Těšín, Frýdek-Místek**  
Rozměr: **5,0 x 2,5 m**  
GPS: **49.6536972N, 18.6984597E**

### Umístění panelu

- centrum
- okrajová čtvrť
- obchodní čtvrť
- průmyslová čtvrť
- obytná čtvrť

### Komunikace

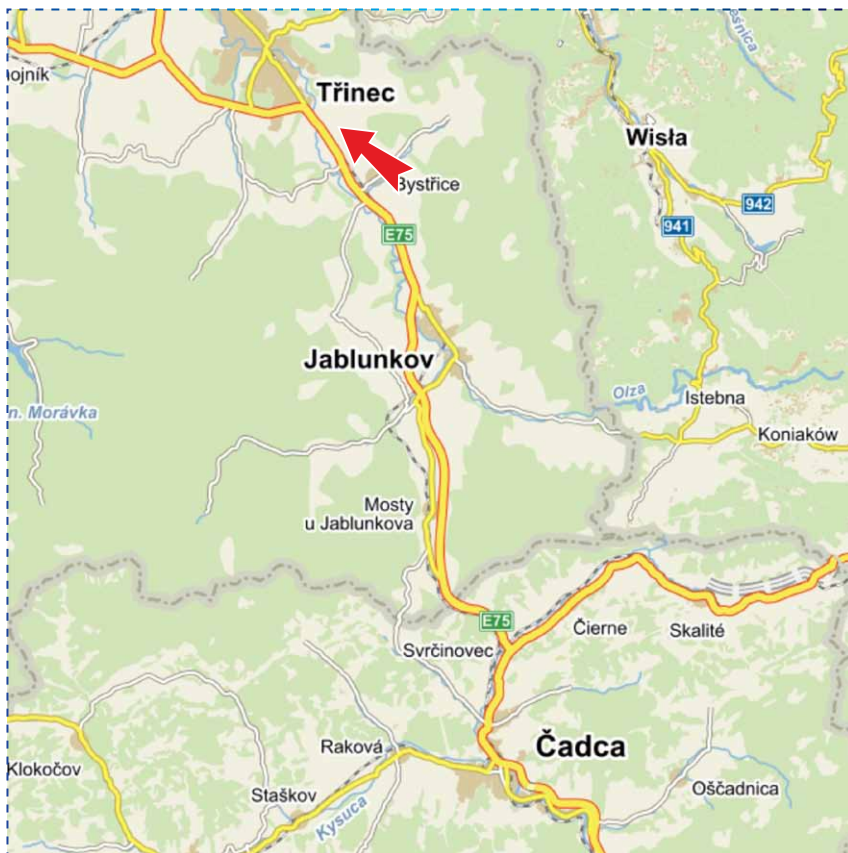
- dálnice
- silnice I. třídy
- silnice ostatní
- ulice
- parkoviště
- pěší zóna
- křižovatka

### Okolí panelu

- MHD
- nádraží ČD, ČSAD
- pošta
- PNS
- kulturní zařízení
- sportovní zařízení
- zdravotnické zařízení
- obchody
- obchodní dům
- supermarket
- čerpací stanice
- škola ZŠ, SŠ, VŠ
- banka
- restaurace
- hotel

### Viditelnost

- do 20 m
- 20 - 50 m
- 50 - 100 m
- přes 100 m
- vlastní osvětlení



Reklamní plocha č.: **SK04**

**bulawa**  
reklamní agentura

Město: **Vendryně**  
Okres: **Frýdek-Místek**  
Kraj: **Moravskoslezský**  
Stát: **Česká republika**

Umístění: **výjezd z centra města Třince**  
Směr: **Jablunkov, Slovensko**  
Rozměr: **5,0 x 2,5 m**  
GPS: **49.6536972N, 18.6984597E**

### Umístění panelu

- centrum
- okrajová čtvrť
- obchodní čtvrť
- průmyslová čtvrť
- obytná čtvrť

### Komunikace

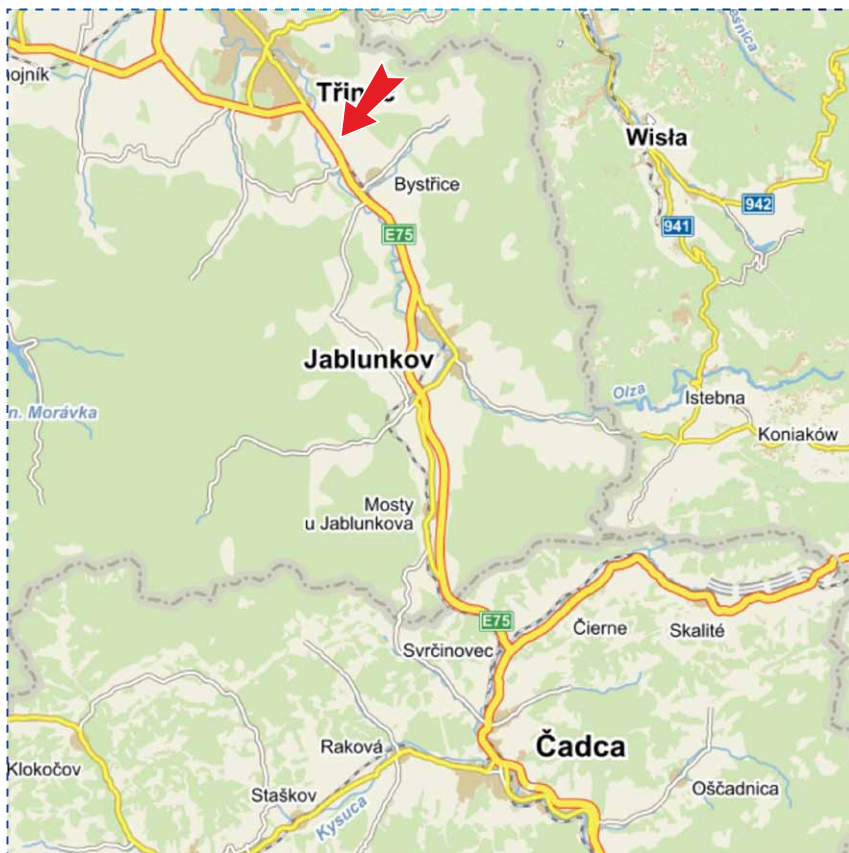
- dálnice
- silnice I. třídy
- silnice ostatní
- ulice
- parkoviště
- pěší zóna
- křižovatka

### Okolí panelu

- MHD
- nádraží ČD, ČSAD
- pošta
- PNS
- kulturní zařízení
- sportovní zařízení
- zdravotnické zařízení
- obchody
- obchodní dům
- supermarket
- čerpací stanice
- škola ZŠ, SŠ, VŠ
- banka
- restaurace
- hotel

### Viditelnost

- do 20 m
- 20 - 50 m
- 50 - 100 m
- přes 100 m
- vlastní osvětlení



Reklamní plocha č.: **SK05**

**bulawa**  
reklamní agentura

Město: **Vendryně**  
Okres: **Frýdek-Místek**  
Kraj: **Moravskoslezský**  
Stát: **Česká republika**

Umístění: **hlavní tah před vjezdem do města Třince**  
Směr: **Třinec, Český Těšín, Frýdek-Místek**  
Rozměr: **5,0 x 2,5 m**  
GPS: **49.6486803N, 18.7032569E**

### Umístění panelu

- centrum
- okrajová čtvrť
- obchodní čtvrť
- průmyslová čtvrť
- obytná čtvrť

### Komunikace

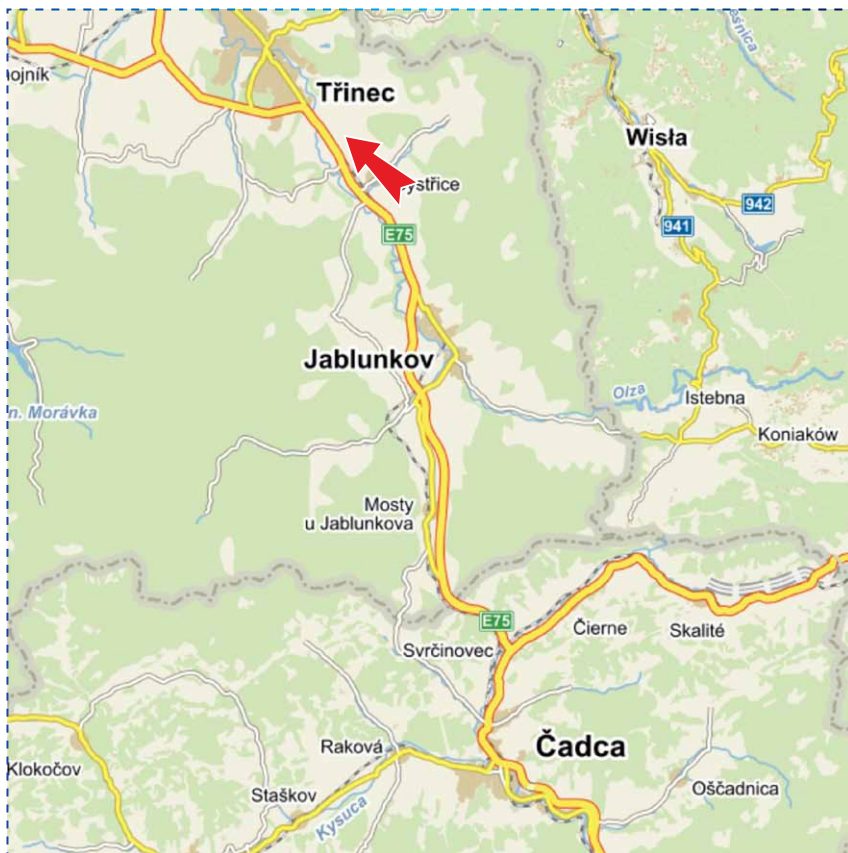
- dálnice
- silnice I. třídy
- silnice ostatní
- ulice
- parkoviště
- pěší zóna
- křižovatka

### Okolí panelu

- MHD
- nádraží ČD, ČSAD
- pošta
- PNS
- kulturní zařízení
- sportovní zařízení
- zdravotnické zařízení
- obchody
- obchodní dům
- supermarket
- čerpací stanice
- škola ZŠ, SŠ, VŠ
- banka
- restaurace
- hotel

### Viditelnost

- do 20 m
- 20 - 50 m
- 50 - 100 m
- přes 100 m
- vlastní osvětlení



Reklamní plocha č.: **SK07**

**bulawa**  
reklamní agentura

Město: **Bystřice**  
Okres: **Frýdek-Místek**  
Kraj: **Moravskoslezský**  
Stát: **Česká republika**

Umístění: **silnice I. třídy**  
Směr: **Třinec, Český Těšín, Frýdek-Místek**  
Rozměr: **5,0 x 2,5 m**  
GPS: **49°37'49.540"N, 18°43'47.040"E**

### Umístění panelu

- centrum
- okrajová čtvrť
- obchodní čtvrť
- průmyslová čtvrť
- obytná čtvrť

### Komunikace

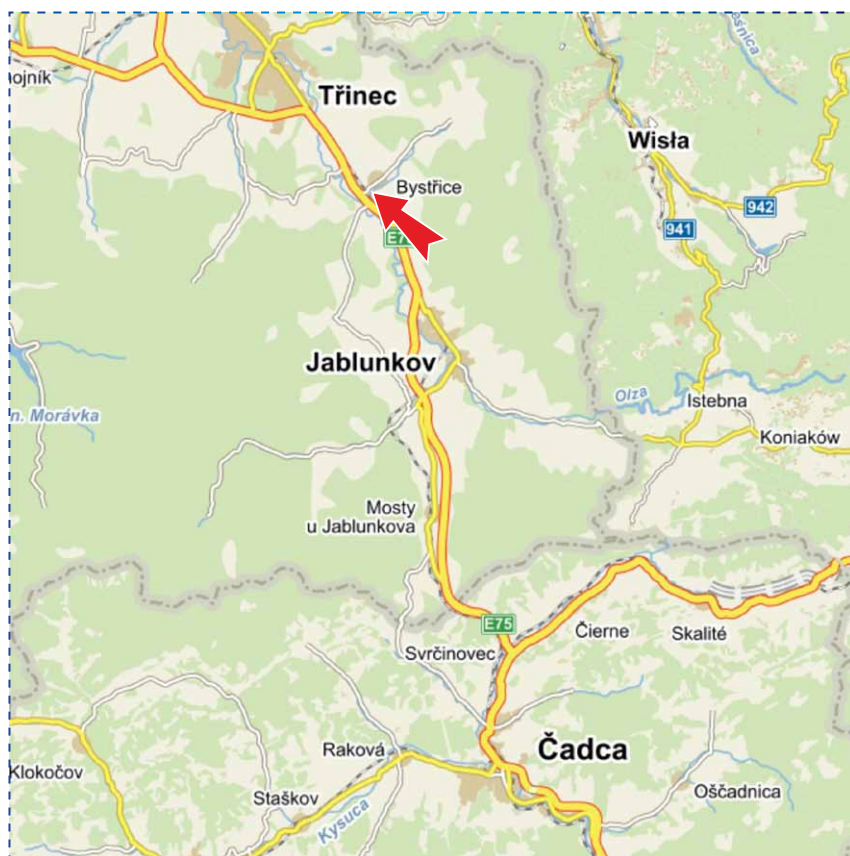
- dálnice
- silnice I. třídy
- silnice ostatní
- ulice
- parkoviště
- pěší zóna
- křižovatka

### Okolí panelu

- MHD
- nádraží ČD, ČSAD
- pošta
- PNS
- kulturní zařízení
- sportovní zařízení
- zdravotnické zařízení
- obchody
- obchodní dům
- supermarket
- čerpací stanice
- škola ZŠ, SŠ, VŠ
- banka
- restaurace
- hotel

### Viditelnost

- do 20 m
- 20 - 50 m
- 50 - 100 m
- přes 100 m
- vlastní osvětlení



Reklamní plocha č.: **SK14**

**bulawa**  
reklamní agentura

Město: **Vendryně**  
Okres: **Frýdek-Místek**  
Kraj: **Moravskoslezský**  
Stát: **Česká republika**

Umístění: **vjezd do centra města Třince**  
Směr: **Třinec, Český Těšín, Frýdek-Místek**  
Rozměr: **5,0 x 2,5 m**  
GPS: **49.6536972N, 18.6984597E**

### Umístění panelu

- centrum
- okrajová čtvrť
- obchodní čtvrť
- průmyslová čtvrť
- obytná čtvrť

### Komunikace

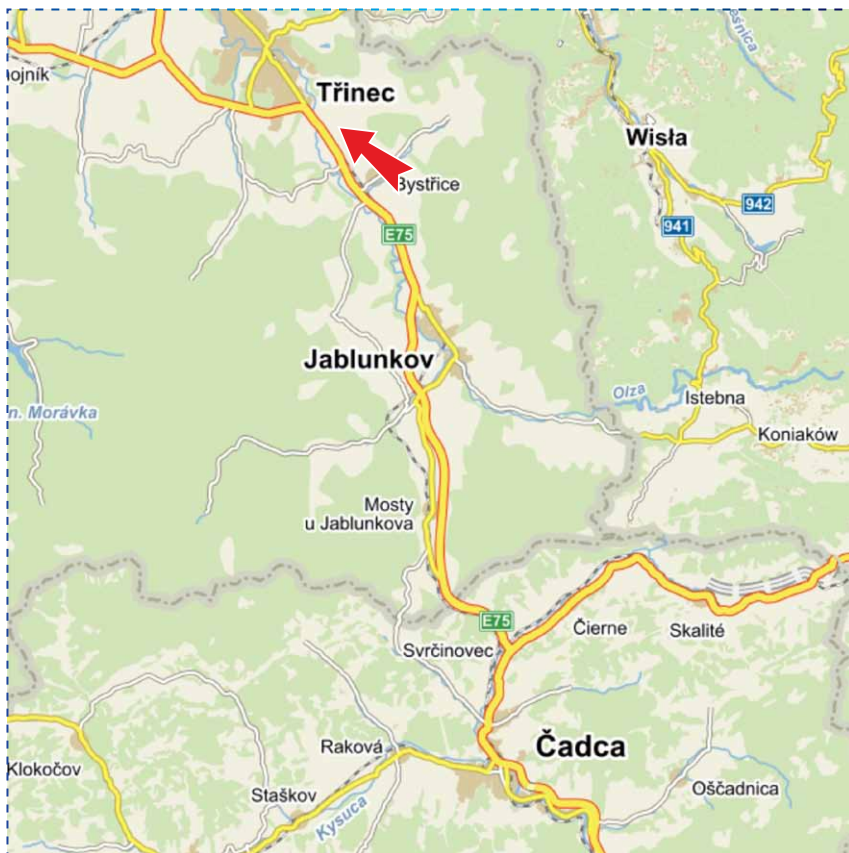
- dálnice
- silnice I. třídy
- silnice ostatní
- ulice
- parkoviště
- pěší zóna
- křižovatka

### Okolí panelu

- MHD
- nádraží ČD, ČSAD
- pošta
- PNS
- kulturní zařízení
- sportovní zařízení
- zdravotnické zařízení
- obchody
- obchodní dům
- supermarket
- čerpací stanice
- škola ZŠ, SŠ, VŠ
- banka
- restaurace
- hotel

### Viditelnost

- do 20 m
- 20 - 50 m
- 50 - 100 m
- přes 100 m
- vlastní osvětlení



Reklamní plocha č.: **SK15**

**bulawa**  
reklamní agentura

Město: **Vendryně**  
Okres: **Frýdek-Místek**  
Kraj: **Moravskoslezský**  
Stát: **Česká republika**

Umístění: **výjezd z centra města Třince**  
Směr: **Jablunkov, Slovensko**  
Rozměr: **5,0 x 2,5 m**  
GPS: **49.6536972N, 18.6984597E**

### Umístění panelu

- centrum
- okrajová čtvrť
- obchodní čtvrť
- průmyslová čtvrť
- obytná čtvrť

### Komunikace

- dálnice
- silnice I. třídy
- silnice ostatní
- ulice
- parkoviště
- pěší zóna
- křižovatka

### Okolí panelu

- MHD
- nádraží ČD, ČSAD
- pošta
- PNS
- kulturní zařízení
- sportovní zařízení
- zdravotnické zařízení
- obchody
- obchodní dům
- supermarket
- čerpací stanice
- škola ZŠ, SŠ, VŠ
- banka
- restaurace
- hotel

### Viditelnost

- do 20 m
- 20 - 50 m
- 50 - 100 m
- přes 100 m
- vlastní osvětlení

