

# Reklamní plocha č.: **TR06**

**bulawa**  
reklamní agentura

Město: **Třinec**  
Okres: **Frýdek-Místek**  
Kraj: **Moravskoslezský**  
Stát: **Česká republika**

Umístění: **náměstí Míru**  
Směr: -  
Rozměr: **3,0 x 3,0 m**  
GPS: **49.6784347N, 18.6676222E**

## Umístění panelu

- centrum
- okrajová čtvrť
- obchodní čtvrť
- průmyslová čtvrť
- obytná čtvrť

## Komunikace

- dálnice
- silnice I. třídy
- silnice ostatní
- ulice
- parkoviště
- pěší zóna
- křižovatka

## Okolí panelu

- MHD
- nádraží ČD, ČSAD
- pošta
- PNS
- kulturní zařízení
- sportovní zařízení
- zdravotnické zařízení
- obchody
- obchodní dům
- supermarket
- čerpací stanice
- škola ZŠ, SŠ, VŠ
- banka
- restaurace
- hotel

## Viditelnost

- do 20 m
- 20 - 50 m
- 50 - 100 m
- přes 100 m
- vlastní osvětlení



# Reklamní plocha č.: **TR26**

**bulawa**  
reklamní agentura

Město: **Třinec**  
Okres: **Frýdek-Místek**  
Kraj: **Moravskoslezský**  
Stát: **Česká republika**

Umístění: **ulice Jablunkovská**  
Směr: **Jablunkov, Slovenská republika**  
Rozměr: **5,0 x 2,5 m**  
GPS: **49.6661992N, 18.6848661E**

## Umístění panelu

- centrum
- okrajová čtvrť
- obchodní čtvrť
- průmyslová čtvrť
- obytná čtvrť

## Komunikace


- dálnice
- silnice I. třídy
- silnice ostatní
- ulice
- parkoviště
- pěší zóna
- křižovatka

## Okolí panelu

- MHD
- nádraží ČD, ČSAD
- pošta
- PNS
- kulturní zařízení
- sportovní zařízení
- zdravotnické zařízení
- obchody
- obchodní dům
- supermarket
- čerpací stanice
- škola ZŠ, SŠ, VŠ
- banka
- restaurace
- hotel

## Viditelnost

- do 20 m
- 20 - 50 m
- 50 - 100 m
- přes 100 m
- vlastní osvětlení





# Reklamní plocha č.: **TR29**

**bulawa**  
reklamní agentura

Město: **Třinec**  
Okres: **Frýdek-Místek**  
Kraj: **Moravskoslezský**  
Stát: **Česká republika**

Umístění: **ulice 1. Máje - světelná křižovatka**  
Směr: -  
Rozměr: **5,5 x 2,5 m**  
GPS: **49.6806981N, 18.6685342E**

## Umístění panelu

- centrum
- okrajová čtvrť
- obchodní čtvrť
- průmyslová čtvrť
- obytná čtvrť

## Komunikace

- dálnice
- silnice I. třídy
- silnice ostatní
- ulice
- parkoviště
- pěší zóna
- křižovatka

## Okolí panelu

- MHD
- nádraží ČD, ČSAD
- pošta
- PNS
- kulturní zařízení
- sportovní zařízení
- zdravotnické zařízení
- obchody
- obchodní dům
- supermarket
- čerpací stanice
- škola ZŠ, SŠ, VŠ
- banka
- restaurace
- hotel

## Viditelnost

- do 20 m
- 20 - 50 m
- 50 - 100 m
- přes 100 m
- vlastní osvětlení



# Reklamní plocha č.: **TR36**

**bulawa**  
reklamní agentura

Město: **Třinec**  
Okres: **Frýdek-Místek**  
Kraj: **Moravskoslezský**  
Stát: **Česká republika**

Umístění: **ulice Frýdecká - světelná křižovatka**  
Směr: **Český Těšín, hr. přechod H. Líštná, sídliště Sosna**  
Rozměr: **3,0 x 1,5**  
GPS: **49.6815103N, 18.6665225E**

## Umístění panelu

- centrum
- okrajová čtvrť
- obchodní čtvrť
- průmyslová čtvrť
- obytná čtvrť

## Komunikace


- dálnice
- silnice I. třídy
- silnice ostatní
- ulice
- parkoviště
- pěší zóna
- křižovatka

## Okolí panelu

- MHD
- nádraží ČD, ČSAD
- pošta
- PNS
- kulturní zařízení
- sportovní zařízení
- zdravotnické zařízení
- obchody
- obchodní dům
- supermarket
- čerpací stanice
- škola ZŠ, SŠ, VŠ
- banka
- restaurace
- hotel

## Viditelnost

- do 20 m
- 20 - 50 m
- 50 - 100 m
- přes 100 m
- vlastní osvětlení





# Reklamní plocha č.: **TR37**

**bulawa**  
reklamní agentura

Město: **Třinec**  
Okres: **Frýdek-Místek**  
Kraj: **Moravskoslezský**  
Stát: **Česká republika**

Umístění: **ulice Frýdecká - světelná křižovatka**  
Směr: **Český Těšín, hr. přechod H. Líštná, sídliště Sosna**  
Rozměr: **3,0 x 1,5**  
GPS: **49.6816283N, 18.6666192E**

## Umístění panelu

- centrum
- okrajová čtvrť
- obchodní čtvrť
- průmyslová čtvrť
- obytná čtvrť

## Komunikace

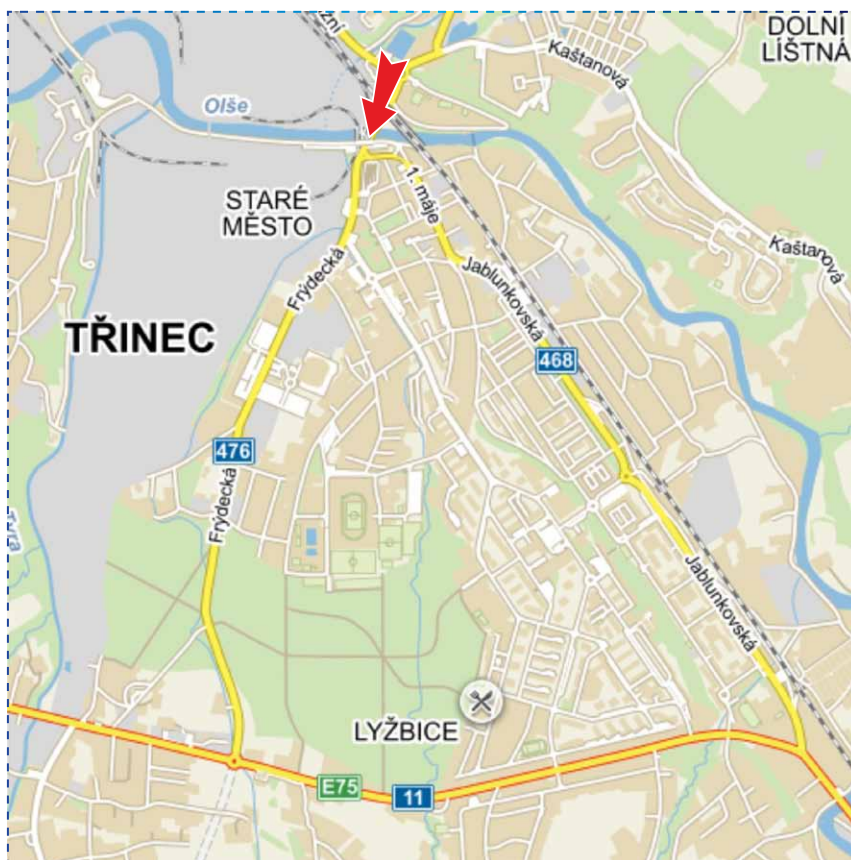
- dálnice
- silnice I. třídy
- silnice ostatní
- ulice
- parkoviště
- pěší zóna
- křižovatka

## Okolí panelu

- MHD
- nádraží ČD, ČSAD
- pošta
- PNS
- kulturní zařízení
- sportovní zařízení
- zdravotnické zařízení
- obchody
- obchodní dům
- supermarket
- čerpací stanice
- škola ZŠ, SŠ, VŠ
- banka
- restaurace
- hotel

## Viditelnost

- do 20 m
- 20 - 50 m
- 50 - 100 m
- přes 100 m
- vlastní osvětlení



# Reklamní plocha č.: TR38

**bulawa**  
reklamní agentura

Město: **Třinec**  
Okres: **Frýdek-Místek**  
Kraj: **Moravskoslezský**  
Stát: **Česká republika**

Umístění: **ulice kpt. Nálepky**  
Směr: **náměstí Svobody, Komerční banka**  
Rozměr: **7,5 x 2,5 m**  
GPS: **49.6662042N, 18.6753683E**

## Umístění panelu

- centrum
- okrajová čtvrť
- obchodní čtvrť
- průmyslová čtvrť
- obytná čtvrť

## Komunikace


- dálnice
- silnice I. třídy
- silnice ostatní
- ulice
- parkoviště
- pěší zóna
- křižovatka

## Okolí panelu

- MHD
- nádraží ČD, ČSAD
- pošta
- PNS
- kulturní zařízení
- sportovní zařízení
- zdravotnické zařízení
- obchody
- obchodní dům
- supermarket
- čerpací stanice
- škola ZŠ, SŠ, VŠ
- banka
- restaurace
- hotel

## Viditelnost

- do 20 m
- 20 - 50 m
- 50 - 100 m
- přes 100 m
- vlastní osvětlení





# Reklamní plocha č.: **TR44**

**bulawa**  
reklamní agentura

Město: **Třinec**  
Okres: **Frýdek-Místek**  
Kraj: **Moravskoslezský**  
Stát: **Česká republika**

Umístění: **ulice kpt. Nálepký**  
Směr: **sídlišť Terasa, nákupní centrum Hradčany**  
Rozměr: **7,3 x 3,0 m**  
GPS: **49.6662736N, 18.6753578E**

## Umístění panelu

- centrum
- okrajová čtvrť
- obchodní čtvrť
- průmyslová čtvrť
- obytná čtvrť

## Komunikace

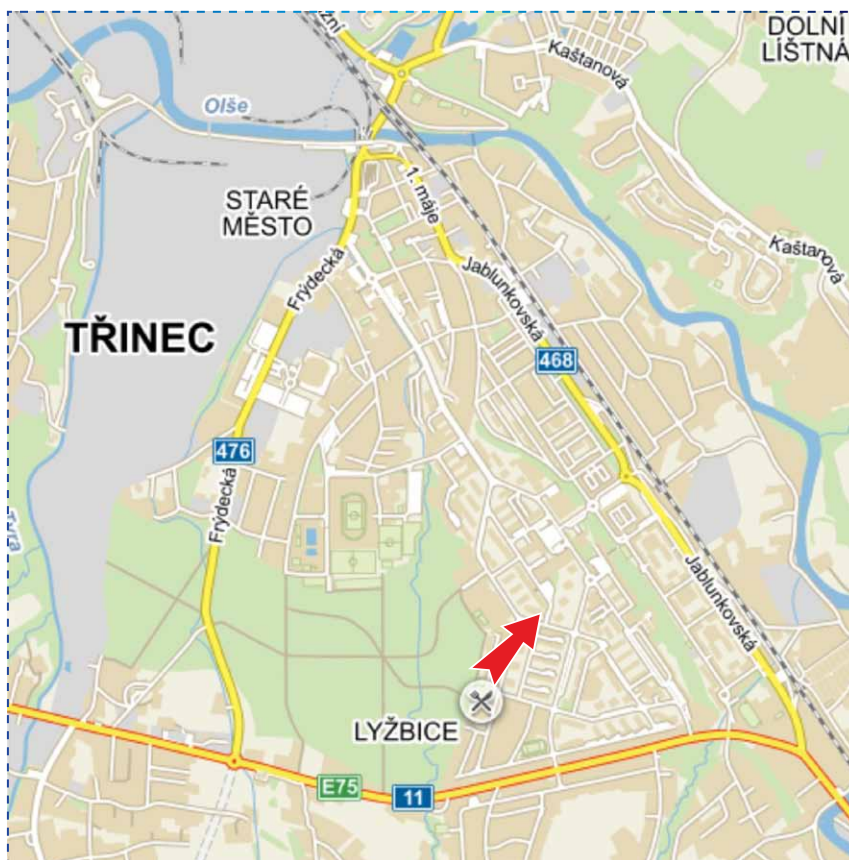

- dálnice
- silnice I. třídy
- silnice ostatní
- ulice
- parkoviště
- pěší zóna
- křižovatka

## Okolí panelu

- MHD
- nádraží ČD, ČSAD
- pošta
- PNS
- kulturní zařízení
- sportovní zařízení
- zdravotnické zařízení
- obchody
- obchodní dům
- supermarket
- čerpací stanice
- škola ZŠ, SŠ, VŠ
- banka
- restaurace
- hotel

## Viditelnost

- do 20 m
- 20 - 50 m
- 50 - 100 m
- přes 100 m
- vlastní osvětlení



# Reklamní plocha č.: **TR45**

**bulawa**  
reklamní agentura

Město: **Třinec**  
Okres: **Frýdek-Místek**  
Kraj: **Moravskoslezský**  
Stát: **Česká republika**

Umístění: **ulice kpt. Nálepky**  
Směr: **sídlišť Terasa, nákupní centrum Hradčany**  
Rozměr: **7,3 x 3,0 m**  
GPS: **49.6662736N, 18.6753578E**

## Umístění panelu

- centrum
- okrajová čtvrť
- obchodní čtvrť
- průmyslová čtvrť
- obytná čtvrť

## Komunikace

- dálnice
- silnice I. třídy
- silnice ostatní
- ulice
- parkoviště
- pěší zóna
- křižovatka

## Okolí panelu

- MHD
- nádraží ČD, ČSAD
- pošta
- PNS
- kulturní zařízení
- sportovní zařízení
- zdravotnické zařízení
- obchody
- obchodní dům
- supermarket
- čerpací stanice
- škola ZŠ, SŠ, VŠ
- banka
- restaurace
- hotel

## Viditelnost

- do 20 m
- 20 - 50 m
- 50 - 100 m
- přes 100 m
- vlastní osvětlení

